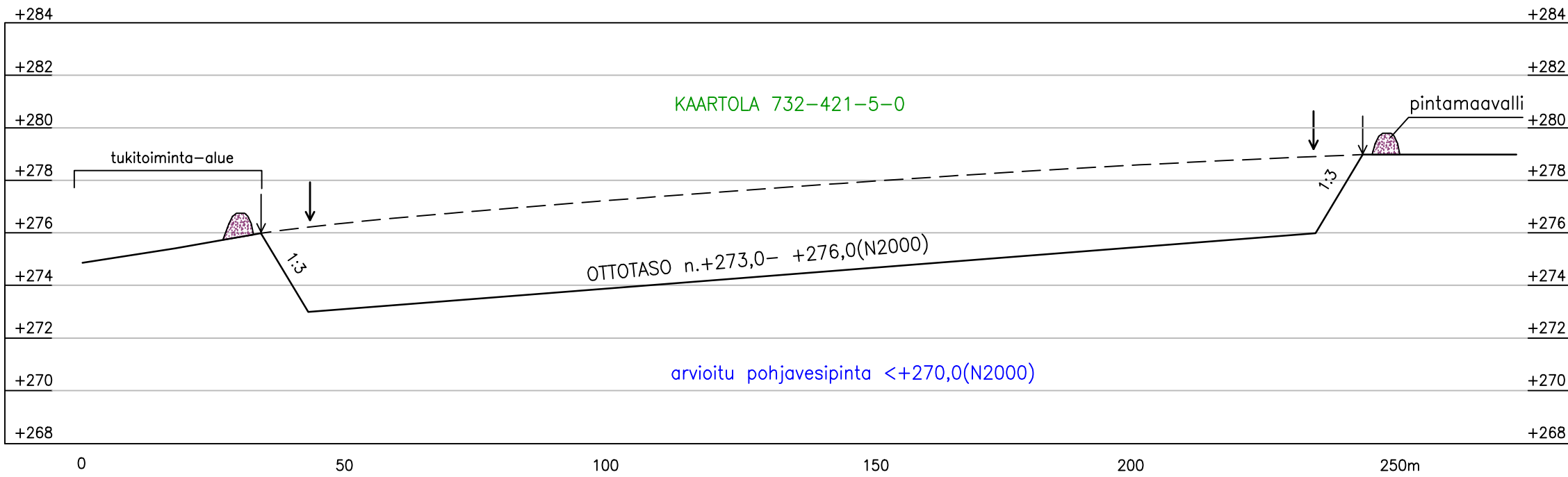
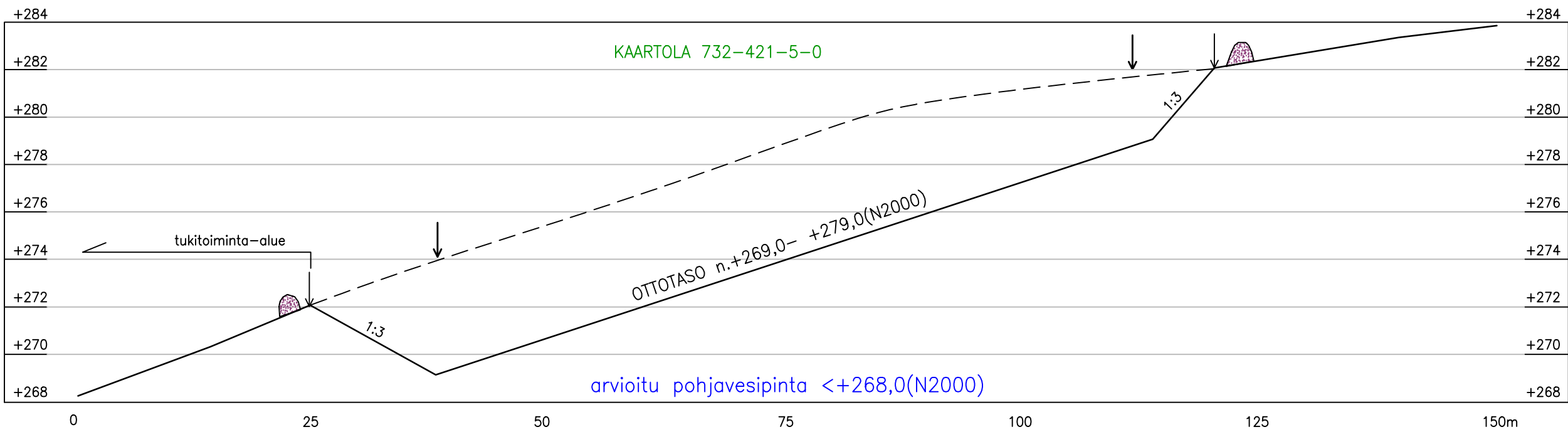






A-----A

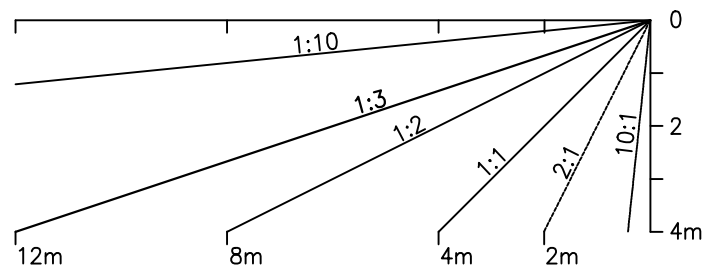


B-----B



-  nykyinen maanpinta
-  tuleva maanpinta
-  ottoalueen raja
-  luiskan alareuna

luiskakaltevuudet todellisessa mittakaavassa:



MAA-AINESTEN OTTOSUUNNITELMA

Kunta: SALLA

Kylä: VALLOVAARA

Alue: KOPPELOKUOLPUNA

Tila: KAARTOLA 732-421-5-0

POIKKILEIKKAUKSET
1:200 / 1:1000,1:500

Piirros 9081.3

Jari Savolainen
GEOPUDAS OY

25.2.2022