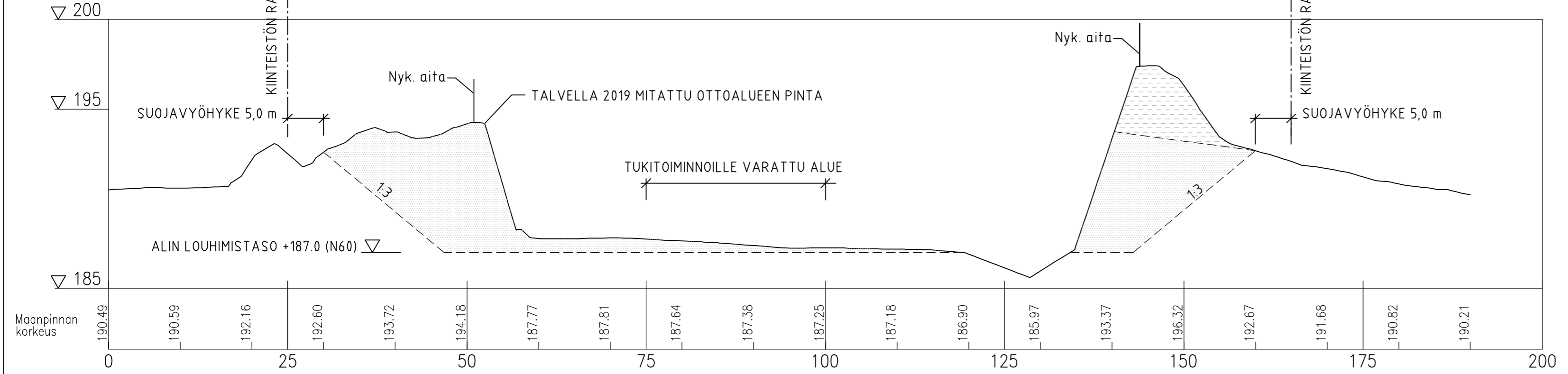

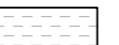

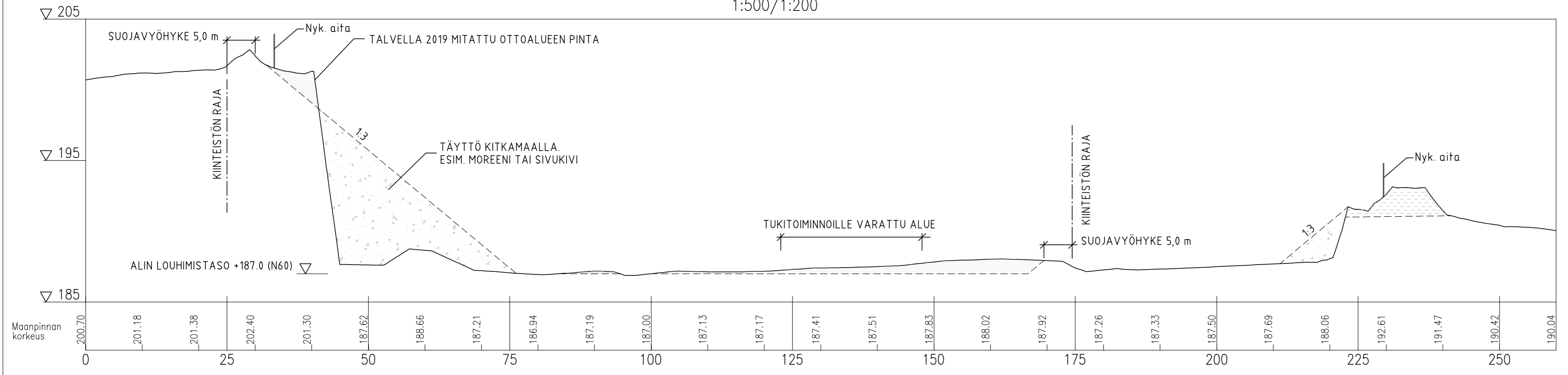


LEIKKAUS A – A  
1:500/1:200



-  LOUHITTAVA KALLIOAINES
-  MITTAUSTEN JA KARTTATARKASTELUN PERUSTEELLA ENSIMMÄISESTÄ OTTOLUVASTA v 1988 LÄHTIEN LÄJITETYT PINTAMAAT.
-  NYKYISTEN LUISKIEN TÄYTTÖ KALTEVUUTEEN 1:3

LEIKKAUS B – B  
1:500/1:200



Sisältää Maanmittauslaitoksen Maastotietokannan ja Kiinteistörekisterikartan 06/2019 aineistoa.

Merkki	Muutos	Pvm	Suunn.	Tark.
Koordinaattijärjestelmä <b>TM35FIN</b>		Korkeusjärjestelmä <b>N60</b>		
Teema		Kaupunginosa		
Hanke TOHMOVAARAN MAA-AINEKSEN OTTAMISSUUNNITELMA				HYVÄKSYNYT KAUP. INS.
Kohde TOHMOVAARAN KALLIOALUE Luiskat 1:3				YHDYSKUNTA LTK
Asiasisältö LEIKKAUS A – A LEIKKAUS B – B				Mittakaava 1:500/1:200
 WSP Finland Oy		WSP Kiviharjunlenkki 1 D 90220 Oulu puh. 0207 864 12		 Elinkeino-, liikenne- ja ympäristökeskus
Suunnittelija Mika Korkee			Tark.	
Hyväksyjä Anna-Riikka Pehkonen-Ollila			Hyväksyjä	
Piir.nro	3	Pvm	31.10.2019	Piir.nro