KIINTEISTÖREKISTERIN KARTTAOTE 9.4.2020

Rekisteriyksikkö 320-874-1-0 Kemijärven yhteismetsä

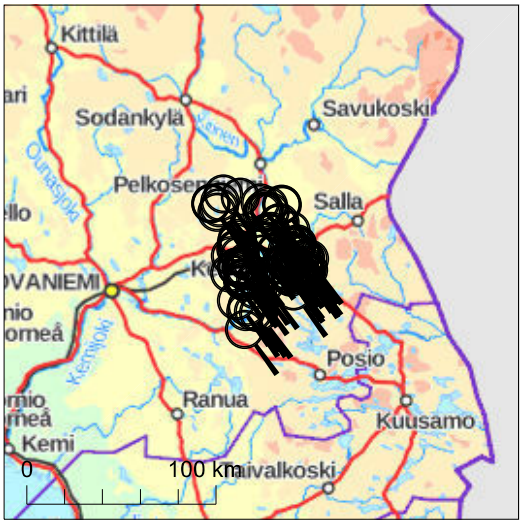

Kiinteistötunnus:	320-874-1-0
Nimi:	Kemijärven yhteismetsä
Rekisteriyksikkölaji:	Yhteismetsä
Kunta:	Kemijärvi (320)
Palstojen lukumäärä:	82

Rekisteriyksikön alueella on asemakaava ja yleiskaava.

HUOMIO!
Kiinteistörekisterin karttaotteesta (yht. 83 sivua) on tulostettu ainoastaan kaikki palstat sisältävä lähestymiskarttasivu ja sen palstan karttasivu, joka on Maa-Hyyipön sora-alueen kohdalla. / Sanna Ä

Tulostettu kiinteistötietojärjestelmästä 9.4.2020.

Kiinteistörekisterin tiedoissa voi olla puutteita ja epätarkkuuksia. Rekisteriyksikön tarkka alueellinen ulottuvuus selviää toimitusasiakirjoista ja maastosta. Rekisteritiedoista katso tarkemmin www.maanmittauslaitos.fi/rekisteritiedot.

7443027

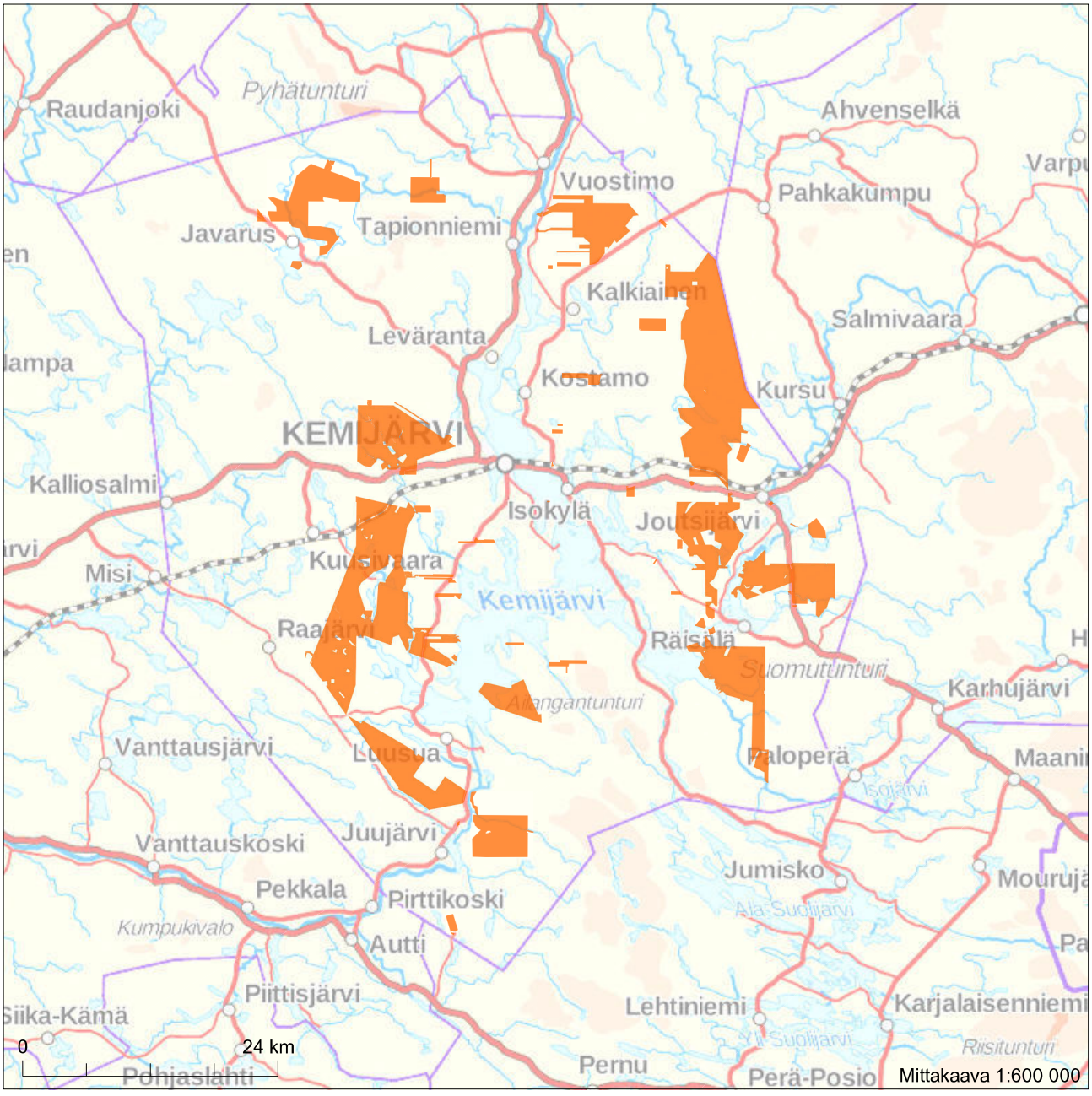

7341027

471696

573696

Kartta on tulostettu
ETRS-TM35FIN-koordinaatistossa.
Taustakartta on viitteellinen.

Kartat © MML, kunnat

KIINTEISTÖREKISTERIN KARTTAOTE 9.4.2020
Rekisteriyksikkö 320-874-1-0 Kemijärven yhteismetsä

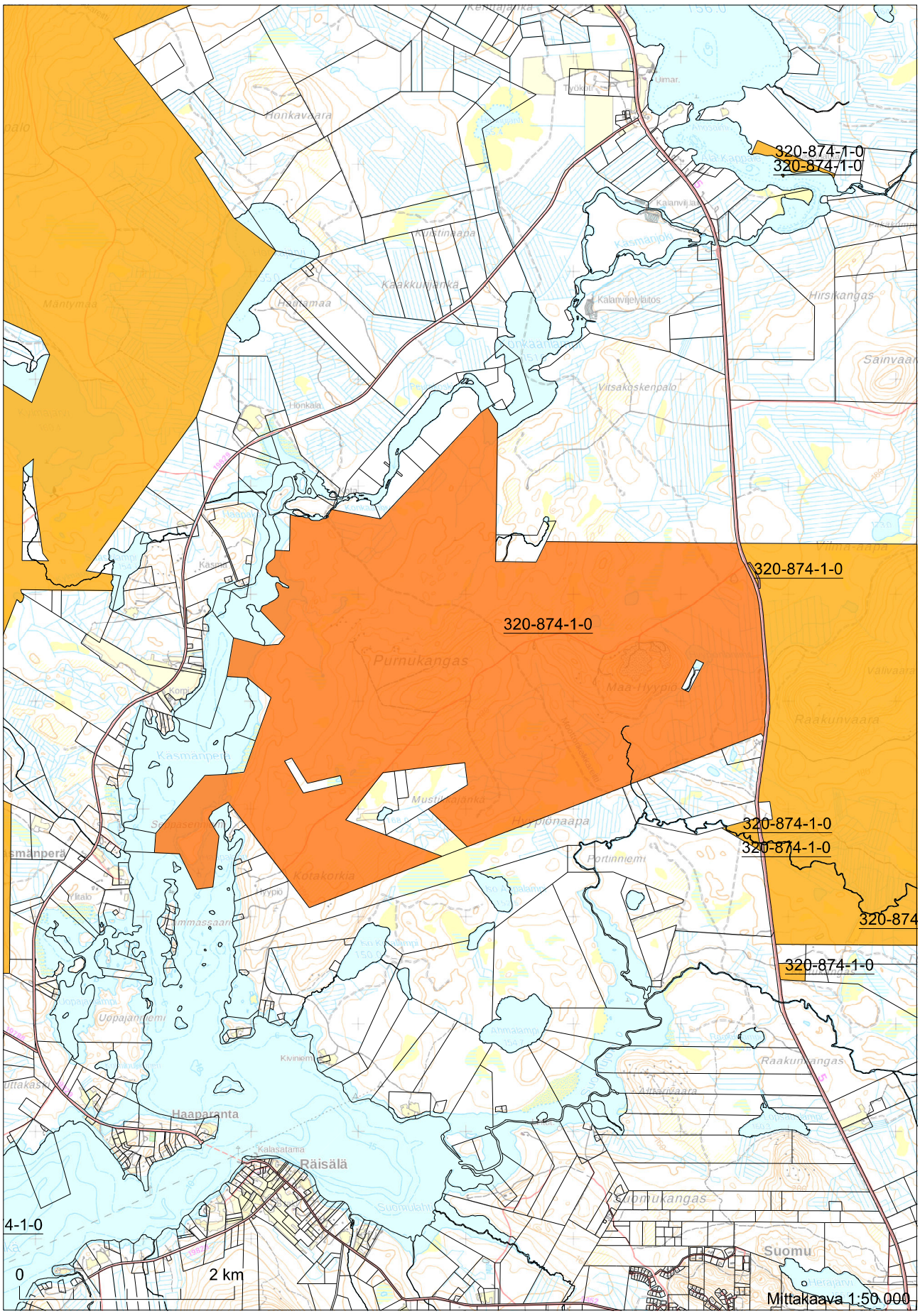

538706

Kartta on tulostettu
ETRS-TM35FIN-koordinaatistossa.
Taustakartta on viitteellinen.

547206

Kartat © MML, kunnat