

Peräharjunpohjavesialue / 12320122  
Luokitus 2E: Pohjavesialue, jonka pohjavedestä pintavesi- tai maaekosysteemi on suoraan riippuvainen.

Napapiirin Kuljetus Oy  
MAL+YL voimassa  
30.4.2030 asti

VH Heikkilä Oy  
MAL+YL voimassa  
30.4.2030 asti

Murskauslaitoksen  
alustava sijoitus

Varastokasoja

Napapiirin Kuljetus Oymaa-

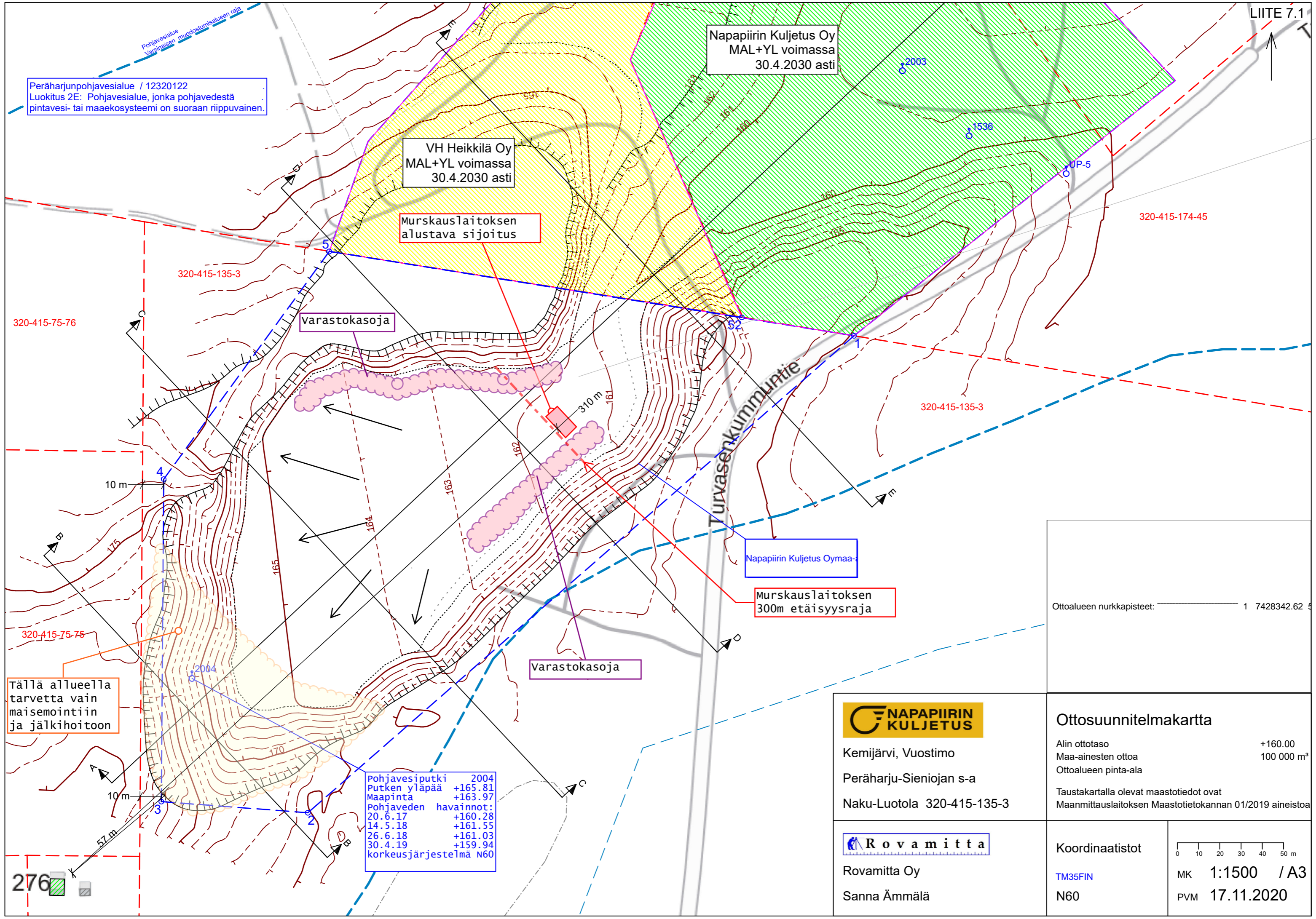
Murskauslaitoksen  
300m etäisyysraja

Varastokasoja

Tällä alueella  
tarvetta vain  
maisemointiin  
ja jälkihoitoon

Pohjavesiputki 2004  
Putken yläpää +165.81  
Maapinta +163.97  
Pohjaveden havainnot:  
20.6.17 +160.28  
14.5.18 +161.55  
26.6.18 +161.03  
30.4.19 +159.94  
korkeusjärjestelmä N60


276



Ottoalueen nurkkapisteen: \_\_\_\_\_ 1 7428342.62 5



Kemijärvi, Vuostimo  
Peräharju-Sieniojan s-a  
Naku-Luotola 320-415-135-3



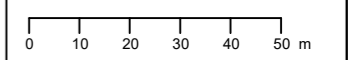
Rovamitta Oy  
Sanna Ämmälä

### Ottosuunnitelmapakartta

Alin ottotaso +160.00  
Maa-ainesten ottoa 100 000 m³  
Ottoalueen pinta-ala  
Taustakartalla olevat maastotiedot ovat  
Maanmittauslaitoksen Maastotietokannan 01/2019 aineistoa

Koordinaatitot

TM35FIN  
N60



MK 1:1500 / A3  
PVM 17.11.2020