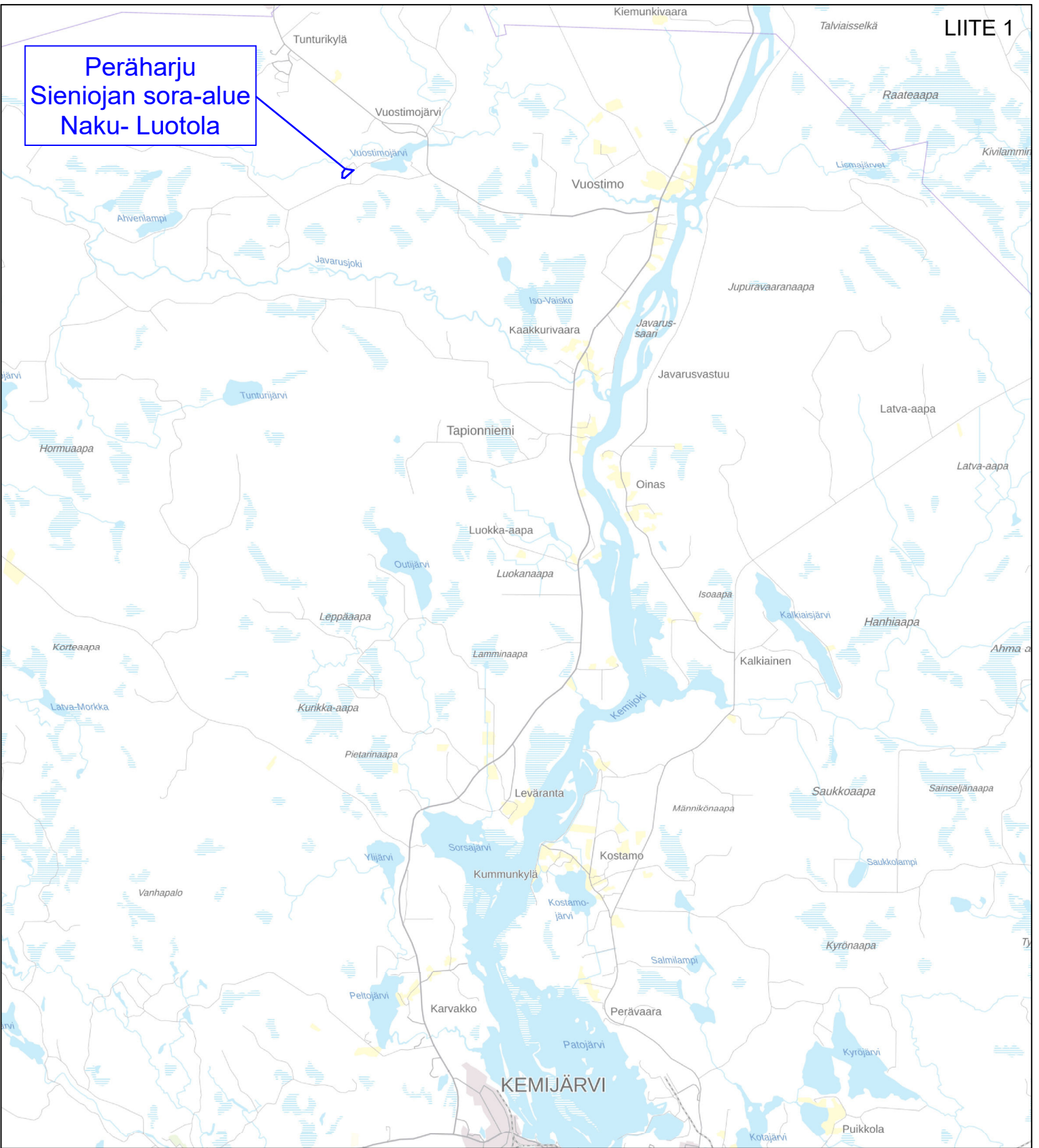
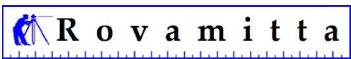


Peräharju  
Sieniojan sora-alue  
Naku- Luotola



**Kemijärvi, Vuostimo**  
Peräharjun sr-alue  
320-415-135-3 Naku Luotola



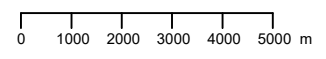
Rovamitta Oy  
Sanna Ämmälä

Lähestymiskartta /A4

Ottoalueen koordinaatit  
 ETRS TM35 FIN N = 7428247 E = 512991  
 ETRS-GK27 N = 7431219 E = 27512996  
 KKKJ3 N = 7431352 E = 3513168

Taustakartan tiedot ovat MML maastotietokannan 11/2020 aineistoa

Koordinaatisto  
TM35FIN



Mittakaava 1:150000  
Päiväys 20.11.2020